




Der Moselhöhenweg führt Sie zu den schönsten Stellen dieser Jahrtausende alten Kulturlandschaft und überrascht immer wieder durch seine Vielseitigkeit. Lassen Sie sich verzaubern vom Reiz gewundener Pfade durch liebliche Rebhügel, vom mediterranen Charme malerischer Weindörfer oder vom majestätischen Blick auf die großartigen Panoramen einer der schönsten Flusslandschaften Europas.


Along the Moselle Footpath you will discover some outstanding spots in a countryside rich in cultural diversity and a tradition which goes back thousands of years. Be enchanted by the beauty of sinuous paths traversing sun-soaked vineyards, experience the Mediterranean charm of picturesque winegrowing villages or quite simply savour the majestic view of one of the most beautiful river landscapes in Europe.






SYMBOL  
DES WEGES

SYMBOL FOR  
THE FOOTPATH




INFORMATION-  
TAFEL


INFORMATION  
BOARD



55 KM



300 M



131 M

DISTANZEN / DISTANCES

|                          |        |                             |        |                         |        |
|--------------------------|--------|-----------------------------|--------|-------------------------|--------|
| WASSERBILLIG - MERTERT   | 3 KM   | ÄHN - WORMELDANGE           | 4 KM   | REMICH - WELLENSTEIN    | 5,5 KM |
| MERTERT - MANERNACH      | 6,5 KM | WORMELDANGE - EHLEN         | 1,5 KM | WELLENSTEIN - WINTZANGE | 3,5 KM |
| MANERNACH - GREVENMÄCHER | 4,5 KM | EHLEN - GREVELDANGE         | 2,5 KM | WINTZANGE - REMERSCHEN  | 2,5 KM |
| GREVENMÄCHER - MACHTUM   | 4,5 KM | GREVELDANGE - STADTBREDIMUS | 3,5 KM | REMERSCHEN - SCHENGEN   | 6,5 KM |
| MACHTUM - ÄHN            | 4 KM   | STADTBREDIMUS - REMICH      | 3 KM   |                         |        |

## DAS NATIONALE WANDERWEGENETZ THE NATIONAL NETWORK OF FOOTPATHS

- **Eislék Pfad / Eislék path** | Kautenbach - Goebelsmühle | **23 km**
- **Our Pfad / Our path** | Weiswampach - Ouren - Vianden - Diekirch | **58 km**
- **Préizerdaul Pfad / Préizerdaul path** | Arsdorf - Bettborn - Ettelbruck | **31 km**
- **Attert Pfad / Attert path** | Martelange - Redange - Useldange - Mersch | **52 km**
- **Maurice Cosyn** | Gilsdorf - Beaufort - Echternach | **30 km**
- **Mëllerdall Pfad / Mëllerdall path** | Dommeldange (Luxembourg) - Echternach | **45 km**
- **Der Bergarbeiter / of the minerworkers** | Pétange - Rodange - Differdange | **29 km**
- **Schengen - Hellange** | Schengen - Hellange | **24 km**
- ★ **Clervaux - Our** | Clervaux - Our | **15 km**
- ★ **Wiltz Pfad / Wiltz path** | Goebelsmühle - Wiltz | **17 km**
- ★ **Mamer Pfad / Mamer path** | Mamer - Kopstal - Mersch | **22 km**
- ★ **Fred Welter** | Scheidgen - Berdorf - Consdorf | **23 km**
- ◆ **Nord Pfad / North path** | Weiswampach - Diekirch | **65 km**
- ▲ **Victor Hugo** | Ettelbruck - Brandenburg - Vianden | **24 km**
- ▲ **Alzette Pfad / Alzette path** | Dommeldange (Luxembourg) - Mersch | **23 km**
- ▲ **Süd Pfad / South path** | Rodange - Hellange | **68 km**
- ▲ **Panorama Pfad / Panorama path** | Troisvierges - Wiltz | **42 km**
- ◆ **Charles Mathieu** | Esch-sur-Sûre - Wiltz - Vianden | **42 km**
- **Obersauer Pfad / Upper-Sûre path** | Ettelbruck - Martelange | **68 km**
- **Pfad der 7 Schlösser / 7 Castles path** | Gaichel - Steinfort - Mersch | **37 km**
- **Kleine Schweiz / Little Switzerland** | Mersch - Larochette - Beaufort | **27 km**
- **Untersauer Pfad / Lower-Sûre path** | Echternach - Wasserbillig | **23 km**
- **Mosel Pfad / Moselle path** | Wasserbillig - Schengen | **55 km**
- **Süd Pfad / South path** | Luxembourg - Dudelange | **32 km**
- **Obersauer Stausee Pfad / Upper-Sûre lake path** | **42 km**

### NÜTZLICHE ADRESSEN / USEFUL ADDRESSES

Office National du Tourisme  
BP 1001 • L-1010 Luxembourg • Tel.: (+352) 42 82 82-1 • Fax: (+352) 42 82 82-38  
www.visitluxembourg.lu • E-mail: info@ont.lu

Entente Touristique de la Moselle  
115, route du Vin • L-5416 Ehnen • Tel.: (+352) 75 88 88 • Fax: (+352) 76 84 51  
E-mail: centre.mosellan@netdsl.lu • www.moselle-tourist.lu

Luxembourg Tourist Office  
Sicilian House • Sicilian Avenue • London WC1A 2QH • Tel.: (+44) 20 7434 2800  
E-mail: tourism@luxembourg.co.uk • www.luxembourg.co.uk

Luxemburgische Botschaft - Abteilung Tourismus  
Klingelhöfer Strasse 7 • D-10785 Berlin • Tel.: (+49) 30 257577-3 • Fax: (+49) 30 257577-55  
E-mail: info@visitluxembourg.de

Wanderkarten (R1-R10) kann man bestellen bei:  
Rambling maps (R1-R10) can be ordered from the:  
Administration du cadastre et de la topographie  
www.act.etat.lu  
Téléphone: (+352) 44 901-1 • Fax: (+352) 44 901-288



Nationales Wanderwegenetz des Großherzogtums Luxemburg  
The National Network of Footpaths in the Grand-Duchy of Luxembourg



## Mosel Pfad Moselle Path



Grand-Duché de  
**luxembourg.**







# Mosel Pfad Moselle Path

