

## DAS NATIONALE WANDERWEGENETZ THE NATIONAL NETWORK OF FOOTPATHS

- **Eislék Pfad / Eislék path** | Kautenbach - Goebelsmühle | **23 km**
- **Our Pfad / Our path** | Weiswampach - Ouren - Vianden - Diekirch | **58 km**
- **Préizerdau Pfad / Préizerdau path** | Arsdorf - Bettborn - Ettelbruck | **31 km**
- **Attert Pfad / Attert path** | Martelange - Redange - Useldange - Mersch | **52 km**
- **Maurice Cosyn** | Gilsdorf - Beaufort | Echternach | **30 km**
- **Mëllerdall Pfad / Mëllerdall path** | Dommeldange (Luxembourg) - Echternach | **45 km**
- **Der Bergarbeiter / of the minerworkers** | Pétange - Rodange - Differdange | **29 km**
- **Schengen - Hellange** | Schengen - Hellange | **24 km**
- ✦ **Clervaux - Our** | Clervaux - Our | **15 km**
- ✦ **Wiltz Pfad / Wiltz path** | Goebelsmühle - Wiltz | **17 km**
- ✦ **Mamer Pfad / Mamer path** | Mamer - Kopstal - Mersch | **22 km**
- ✦ **Fred Welter** | Scheidgen - Berdorf - Consdorf | **23 km**
- ◆ **Nord Pfad / North path** | Weiswampach - Diekirch | **65 km**
- ▲ **Victor Hugo** | Ettelbruck - Brandenbourg - Vianden | **24 km**
- ▲ **Alzette Pfad / Alzette path** | Dommeldange (Luxembourg) - Mersch | **23 km**
- ▲ **Süd Pfad / South path** | Rodange - Hellange | **68 km**
- ▲ **Panorama Pfad / Panorama path** | Troisvierges - Wiltz | **42 km**
- ▲ **Charles Mathieu** | Esch-sur-Sûre - Wiltz - Vianden | **42 km**
- **Obersauer Pfad / Upper-Sûre path** | Martelange - Ettelbruck | **67 km**
- **Pfad der 7 Schlösser / 7 Castles path** | Gaichel - Steinfort - Mersch | **37 km**
- **Kleine Schweiz / Little Switzerland** | Mersch - Larochette - Beaufort | **27 km**
- **Untersauer Pfad / Lower-Sûre path** | Echternach - Wasserbillig | **23 km**
- **Moselle Pfad / Moselle path** | Wasserbillig - Schengen | **55 km**
- **Süd Pfad / South path** | Luxembourg - Dudelange | **32 km**
- **Obersauer Stausee Pfad / Upper-Sûre lake path** | **42 km**

### NÜTZLICHE ADRESSEN / USEFUL ADDRESSES

#### Office National du Tourisme

BP 1001 • L-1010 Luxembourg • Tel.: (+352) 42 82 82-1 • Fax: (+352) 42 82 82-38  
www.visitluxembourg.lu • E-mail: info@ont.lu

#### Entente Touristique de la Moselle

115, route du Vin • L-5416 Ehnen • Tel.: (+352) 75 84 12 • Fax: (+352) 76 84 51  
E-mail: centre.mosellan@netdsl.lu • www.moselle-tourist.lu

#### Entente Touristique du Sud

Belval Info Point • Avenue des Hauts Fourneaux • Esch-sur-Alzette • Tel.: (+352) 26 17 56 65  
Fax: (+352) 54 73 83 678 • E-mail: info@sud.lu • www.sud.lu

#### Administration communale de Frisange

10, Munnerëferstrooss • L-5750 Frisange • B.P. 12 • L-5701 Aspelt • Tel.: (+352) 23 66 84 08 - 1  
Fax: (+352) 23 66 06 88 • E-mail: secretariat@frisange.lu • www.frisange.lu

#### Syndicat d'Initiative de Mondorf-les-Bains

26, avenue des Bains • L-5610 Mondorf-les-Bains • Tel.: (+352) 23 66 75 75 • Fax: (+352) 23 66 16 17  
E-mail: contact@mondorf.info • www.mondorf.info

#### Tourist Info Centre Européen Schengen

Rue Robert Goebels • L-5444 Schengen • Tel.: (+352) 26 66 58 10  
E-mail: info@schengenasbl.lu • www.schengen-tourist.lu

#### Luxembourg Tourist Office

Sicilian House • Sicilian Avenue • London WC1A 2QH • Tel.: (+44) 20 7434 2800  
E-mail: tourism@luxembourg.co.uk • www.luxembourg.co.uk

#### Luxemburgische Botschaft - Abteilung Tourismus

Klingelhöfer Strasse 7 • D-10785 Berlin • Tel.: (+49) 30 257577-3 • Fax: (+49) 30 257577-55  
E-mail: info@visitluxembourg.de

#### Luxemburgisches Verkehrsamt

Bismarckstraße 23-27 • D-41061 Mönchengladbach • Tel.: (+49) 2161 20 88 88 • Fax: (+49) 2161 27 42 20  
E-mail: info@visitluxembourg.de

**Wanderkarten (R1-R10) kann man bestellen bei:  
Rambling maps (R1-R10) can be ordered from the:**

Administration du cadastre et de la topographie: www.act.etat.lu  
Téléphone: (+352) 44 901-1 • Fax: (+352) 44 901-288



Alle Ortschaften werden von Bussen bedient.  
All the villages are served by buses.

**Informationen, Informations:**  
Transportministerium • Ministry of Transport  
www.mobiliteit.lu  
Luxemburgische Eisenbahngesellschaft CFL  
Luxembourg Railways CFL  
www.cfl.lu

Nationales Wanderwegenetz des Großherzogtums Luxemburg  
The National Network of Footpaths in the Grand-Duchy of Luxembourg



## Schengen Hellange



DE/GB



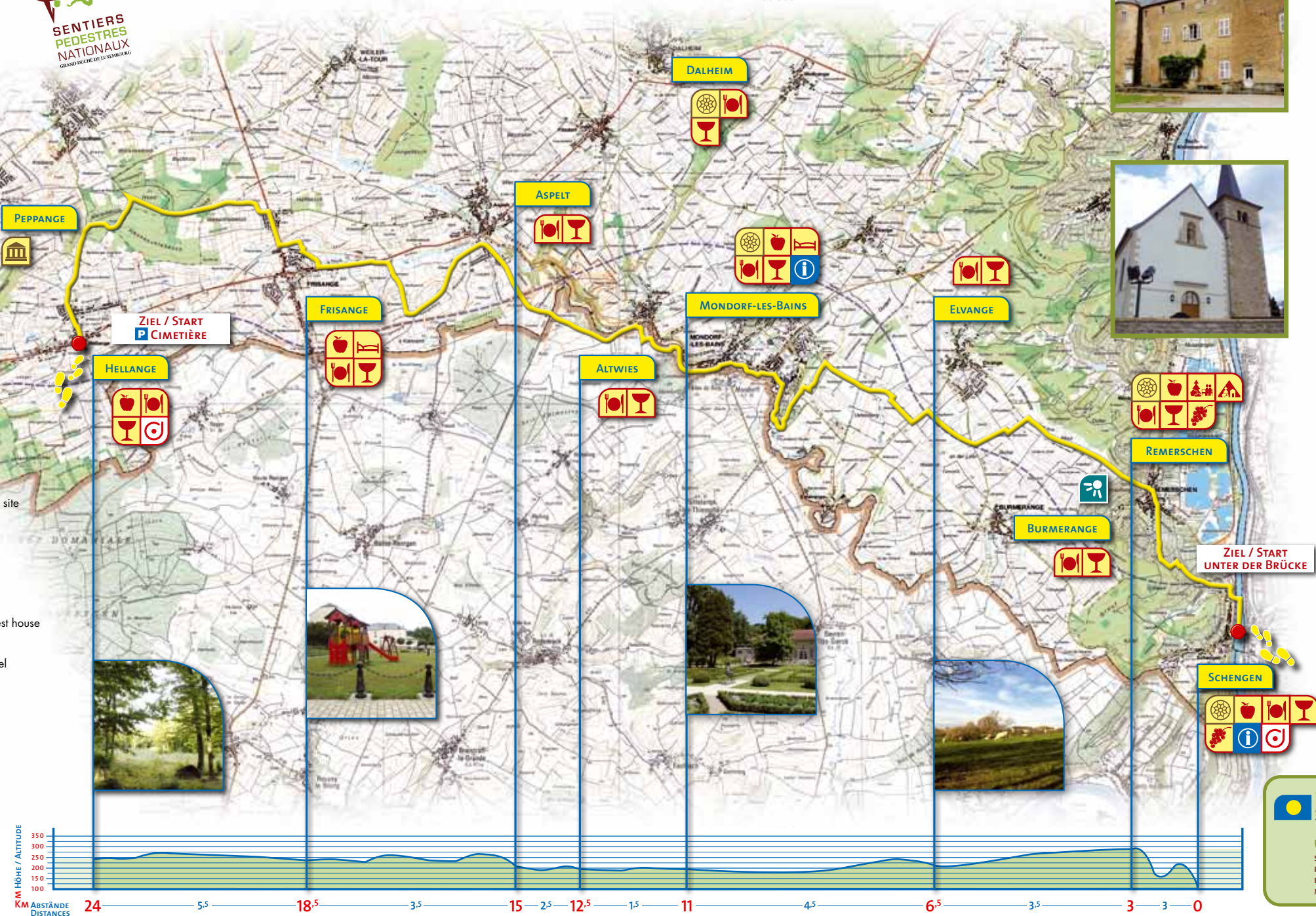
24 KM






Dieser Wanderweg, der mitten durch die malerischen Weinberge und an reichhaltigen Feldern entlang führt, findet seinen Ursprung in Schengen und zieht sich bis nach Bad Mondorf hin, dem einzigen Thermalbad in Luxemburg. Wenn Sie noch einen kleinen Abstecher ins benachbarte Frankreich machen möchten, bringt der Weg Sie über die Landesgrenze und an einem römischen Kastell vorbei bis zur Geburtsstätte des „Königsmachers“ Peter von Aspelt. Auf dem Weg nach Hellange über- und durchqueren Sie Wiesen und Wälder, die bereits zu keltischen Zeiten von Menschen bewohnt waren.

This path, which passes picturesque vineyards and sweeping fields, leads you from Schengen to Mondorf-les-Bains, the only thermal spa in Luxembourg. If you would like to make a brief detour into neighbouring France, the path takes you over the border and past a Roman fortress to the birthplace of "Kingmaker" Peter von Aspel. On your way to Hellange, you pass through meadows and forests which were already inhabited by people back in the Celtic period.







**SYMBOL DES WEGES**  
**SYMBOL FOR THE FOOTPATH**




**INFORMATIONSTAFEL**  
**INFORMATION BOARD**



**24 KM**



**282 M**



**143 M**

**DISTANZEN / DISTANCES**

SCHEINGEN - REMERSCHEN	3	KM	ALTWIES - ASPET	2,5	KM
REMERSCHEN - ELVANG	3,5	KM	ASPET - FRISANGE	3,5	KM
ELVANG - MONDORF-LES-BAINS	4,5	KM	FRISANGE - HELLANGE	5,5	KM
MONDORF-LES-BAINS - ALTWIES	1,5	KM			